




SCHEDA DESCRITTIVA DI RILEVAZIONE SUPERFICI COMUNALI

Localizzazione						
Descrizione tipologia di superficie	Muro tra Fontana D'annuncio /ex Farmacia e Strada Santa Maria Delle Grazie					
Indirizzo e numero civico	Via Santa Maria delle Grazie 1					
Coordinate satellitari (link)	https://maps.app.goo.gl/EBBwhiu6cbvUcRfw6					
Superficie						
Proprietà	<input checked="" type="checkbox"/>	Pubblica	<input type="checkbox"/>	Privata	<input type="checkbox"/>	Mista
Nel caso di proprietà privata o mista, descrivere il provvedimento che l'ha opzionata ai fini in questione						
Dimensioni	Altezza 3 m e Lunghezza 5 m					
Stato della superficie	<input type="checkbox"/>	Ottimo	<input checked="" type="checkbox"/>	Discreto	<input type="checkbox"/>	Pessimo
Note relative alla finitura attuale della superficie e agli interventi a farsi per il migliore risultato dell'opera pittorica	La superficie è molto ruvida ma verrà inserito uno stile artistico compatibile					
Documentazione						
Ortofoto (eventuale)						
Vista frontale						

Viste di scorcio			
Eventuali dettagli	Sul muro è presente una piccola targa storica che verrà preservata dal lavoro artistico		
Contesto			
Vincoli e prescrizioni			
La superficie è / non è sottoposta a		Sì	No
	Vincolo storico-artistico		x
	Vincolo paesaggistico		x
	Perimetrazione zona A PdF		x
	Perimetrazione UNESCO		x
	Piano del colore	x	
	Censimento Architetture MiC		x
Altro (descrivere)			
In questo caso l'opera verrà realizzata "ad angolo" per permettere una visione doppia e fruizione doppia dell'opera.			

